



คู่มือสำหรับประชาชน  
องค์การบริหารส่วนตำบลพระยาบันลือ

งานที่ให้บริการ	การแจ้งขุดดิน
หน่วยงานรับผิดชอบ	กองช่าง องค์การบริหารส่วนตำบลพระยาบันลือ

ขอบเขตการให้บริการ

สถานที่ / ช่องทางการให้บริการ	ระยะเวลาเปิดให้บริการ
๑. กองช่าง	เปิดให้บริการวันทำการ วันจันทร์ - วันเสาร์ เว้นวันอาทิตย์ และวันหยุดนักขัตฤกษ์ ตั้งแต่เวลา ๐๘.๐๐ - ๑๖.๓๐ น. ไม่มีพักเที่ยง

หลักเกณฑ์ วิธีการ และเงื่อนไขในการยื่นคำขอ

- การขุดดินที่ต้องแจ้งต่อเจ้าพนักงานท้องถิ่นจะต้องมีองค์ประกอบที่ครบถ้วนดังนี้
  - ๑.๑ การดำเนินการขุดดินนั้นจะต้องเป็นการดำเนินการในท้องที่ที่พระราชบัญญัติการขุดดินและถมดินใช้บังคับ ได้แก่
    - ๑) เทศบาล
    - ๒) กรุงเทพมหานคร
    - ๓) เมืองพัทยา
    - ๔) องค์การปกครองส่วนท้องถิ่นอื่นตามที่มีความหมายโดยเฉพาะจัดตั้งขึ้น ซึ่งรัฐมนตรีประกาศกำหนดในราชกิจจานุเบกษา
    - ๕) บริเวณที่มีพระราชกฤษฎีกาให้ใช้บังคับกฎหมายว่าด้วยการควบคุมอาคาร
    - ๖) เขตผังเมืองรวมตามกฎหมายว่าด้วยการผังเมือง
    - ๗) ท้องที่ซึ่งรัฐมนตรีประกาศกำหนดให้ใช้บังคับพระราชบัญญัติการขุดดินและถมดิน (ใช้กับกรณีองค์การบริหารส่วนท้องถิ่นซึ่งไม่อยู่ในเขตควบคุมอาคารและไม่อยู่ในเขตผังเมืองรวม)
  - ๑.๒ การดำเนินการขุดดินเข้าลักษณะตามมาตรา ๑๗ แห่งพระราชบัญญัติการขุดดินและถมดิน ได้แก่ประสงค์จะทำการขุดดินโดยมีความลึกจากระดับพื้นดินเกิน ๓ เมตร หรือมีพื้นที่ปากบ่อดินเกินหนึ่งหมื่นตารางเมตร หรือมีความลึกหรือพื้นที่ตามที่เจ้าพนักงานท้องถิ่นประกาศกำหนดโดยการประกาศของเจ้าพนักงานท้องถิ่นจะต้องไม่เป็นการกระทำที่ขัดหรือแย้งกับพระราชบัญญัติการขุดดินและถมดิน พ.ศ. ๒๕๔๓
๒. การพิจารณารับแจ้งการขุดดิน

เจ้าพนักงานท้องถิ่นต้องออกไปรับแจ้งตามแบบที่เจ้าพนักงานท้องถิ่นกำหนด เพื่อเป็นหลักฐานการแจ้งภายใน ๗ วัน นับแต่วันที่ได้รับแจ้ง ถ้าการแจ้งเป็นไปโดยไม่ถูกต้องให้เจ้าพนักงานท้องถิ่นแจ้งให้แก้ไขให้ถูกต้องภายใน ๗ วัน นับแต่วันที่มีการแจ้ง ถ้าผู้แจ้งไม่แก้ไขให้ถูกต้องภายใน ๗ วันนับแต่วันที่ผู้แจ้งได้รับแจ้งให้แก้ไข ให้เจ้าพนักงานท้องถิ่นมีอำนาจออกคำสั่งให้การแจ้งเป็นอันสิ้นสุด กรณีถ้าผู้แจ้งได้แก้ไขให้ถูกต้องภายในเวลาที่กำหนด ให้เจ้าพนักงานท้องถิ่นออกไปรับแจ้งให้แก่ผู้แจ้งภายใน ๓ วันนับแต่วันที่ได้รับแจ้งที่ถูกต้อง

ที่	ประเภท ขั้นตอน	รายละเอียดของ ขั้นตอนบริการ	ระยะเวลา ให้บริการ	หน่วย เวลา	ส่วนงาน / หน่วยงานที่ รับผิดชอบ	หมายเหตุ
๑	การตรวจสอบ เอกสาร	ผู้แจ้งยื่นเอกสารแจ้ง การขุดดินตามที่ กำหนดให้เจ้าพนักงาน ท้องถิ่นดำเนินการ ตรวจสอบข้อมูล	๑	วันทำการ	กองช่าง องค์การบริหาร ส่วนตำบลพระยาบันลือ	
๒	การพิจารณา อนุญาต	เจ้าพนักงานท้องถิ่น ดำเนินการตรวจสอบ และพิจารณา (กรณี ถูกต้อง)	๔	วันทำการ	กองช่าง องค์การบริหาร ส่วนตำบลพระยาบันลือ	
๓	การลงนาม อนุญาต	เจ้าพนักงานท้องถิ่น ออกใบรับแจ้ง	๑	วันทำการ	กองช่าง องค์การบริหาร ส่วนตำบลพระยาบันลือ	
๔	การแจ้งผลการ พิจารณา	แจ้งให้ผู้แจ้งมารับใบ รับแจ้ง	๑	วันทำการ	กองช่าง องค์การบริหาร ส่วนตำบลพระยาบันลือ	

#### ระยะเวลา

ระยะเวลาดำเนินการรวม ๗ วันทำการ

#### รายการเอกสารหลักฐานประกอบ

##### ๑) เอกสารยืนยันตัวตนที่ออกโดยหน่วยงานภาครัฐ

ที่	รายการเอกสารยืนยัน ตัวตน	ส่วนงาน / หน่วยงานที่ รับผิดชอบ	จำนวน เอกสาร ฉบับ จริง	จำนวน เอกสาร สำเนา	หน่วยนับ เอกสาร (ฉบับ หรือ ชุด)	หมายเหตุ
๑	บัตรประจำตัวประชาชน	กองช่าง องค์การ บริหารส่วนตำบล พระยาบันลือ	๑	๑	ฉบับ	(กรณีบุคคล ธรรมดา)
๒	หนังสือรับรองนิติบุคคล	กองช่าง องค์การ บริหารส่วนตำบล พระยาบันลือ	๑	๑	ชุด	(กรณีนิติ บุคคล)

- ๓ -

##### ๒) เอกสารอื่น ๆ สำหรับยื่นเพิ่มเติม

ที่	รายการเอกสารยื่นเพิ่มเติม	ส่วนงาน / หน่วยงานที่ รับผิดชอบ	จำนวน เอกสาร ฉบับจริง	จำนวน เอกสาร สำเนา	หน่วยนับ เอกสาร (ฉบับ หรือ ชุด)	หมายเหตุ
-----	---------------------------	---------------------------------------	-----------------------------	--------------------------	---------------------------------------	----------

ที่	รายการเอกสารยื่นเพิ่มเติม	ส่วนงาน / หน่วยงานที่ รับผิดชอบ	จำนวน เอกสาร ฉบับจริง	จำนวน เอกสาร สำเนา	หน่วยนับ เอกสาร (ฉบับ หรือ ชุด)	หมายเหตุ
๑	แผนผังบริเวณที่ประสงค์จะ ดำเนินการขุดดิน	กองช่าง องค์การ บริหารส่วนตำบล พระยาบันลือ	๑	๒	ชุด	
๒	แผนผังแสดงเขตที่ดินและ ที่ดินบริเวณข้างเคียง	กองช่าง องค์การ บริหารส่วนตำบล พระยาบันลือ	๑	๒	ชุด	
๓	แบบแปลน รายการ ประกอบแบบแปลน	กองช่าง องค์การ บริหารส่วนตำบล พระยาบันลือ	๑	๒	ชุด	
๔	รายการคำนวณ (วิศวกร ผู้ออกแบบและคำนวณ การ ขุดดินที่มีความลึกจากระดับ พื้นดินเกิน ๓ เมตร หรือ พื้นที่ปากบ่อดินเกิน ๑๐,๐๐๐ ตารางเมตร ต้อง เป็นผู้ได้รับใบอนุญาต ประกอบวิชาชีพวิศวกรรม ควบคุม สาขาวิศวกรรม โยธาไม่ต่ำกว่าระดับสามัญ วิศวกร กรณีการขุดดินที่มี ความลึกเกินสูง ๒๐ เมตร วิศวกรผู้ออกแบบและ คำนวณต้องเป็นผู้ได้รับ ใบอนุญาตประกอบวิชาชีพ วิศวกรรมควบคุม สาขา วิศวกรรมโยธาระดับวุฒิ วิศวกร)	กองช่าง องค์การ บริหารส่วนตำบล พระยาบันลือ	๑	๑	ชุด	
๕	รายละเอียดการติดตั้ง อุปกรณ์สำหรับวัดการ เคลื่อนตัวของดิน (กรณีการ ขุดดินลึกเกิน ๒๐ เมตร)	กองช่าง องค์การ บริหารส่วนตำบล พระยาบันลือ	๑	๑	ชุด	
๖	ชื่อผู้ควบคุมงาน (กรณีการ ขุดดินลึกเกิน ๓ เมตร หรือ มีพื้นที่ปากบ่อดินเกิน ๑๐,๐๐๐ ตารางเมตร หรือ มีความลึกหรือมีพื้นที่ตามที่					

ที่	รายการเอกสารยื่นเพิ่มเติม	ส่วนงาน / หน่วยงานที่ รับผิดชอบ	จำนวน เอกสาร ฉบับจริง	จำนวน เอกสาร สำเนา	หน่วยนับ เอกสาร (ฉบับ หรือ ชุด)	หมายเหตุ
	เจ้าพนักงานท้องถิ่นประกาศ กำหนดผู้ควบคุมงานต้อง เป็นผู้ได้รับใบอนุญาต ประกอบวิชาชีพวิศวกรรม ควบคุม สาขาวิศวกรรม โยธา)	กองช่าง องค์การ บริหารส่วนตำบล พระยาบันลือ	๑	๑	ชุด	

**ค่าธรรมเนียม**

ค่าธรรมเนียม (บาท/ร้อยละ) : ฉบับละ ๕๐๐ บาท

**การรับเรื่องร้องเรียน**

องค์การบริหารส่วนตำบลพระยาบันลือ

โทรศัพท์ ๐๓๕ - ๒๐๐๖๕๕ กองช่าง โทรศัพท์ ๐๘๑ - ๙๔๑๕๑๓๔

หรือเว็บไซต์ [www.phayabunlue.go.th](http://www.phayabunlue.go.th)

**ตัวอย่างแบบฟอร์ม**

๑. ใบแจ้งการขุดดิน/ถมดิน ตามพระราชบัญญัติการขุดดินและถมดิน พ.ศ. ๒๕๔๓ (แบบ ขถด.๑)
๒. ใบรับแจ้งการขุดดิน ตามพระราชบัญญัติการขุดดินและถมดิน พ.ศ.๒๕๔๓ (แบบ ด.๒)
๓. หนังสือแสดงความยินยอมของเจ้าของที่ดิน (แบบ ด.๓)
๔. หนังสือมอบอำนาจ (แบบ ด.๔)
๕. หนังสือรับรองของผู้ประกอบวิชาชีพวิศวกรรมควบคุม (แบบ ด.๕)

ใบแจ้งการขุดดิน/ถมดิน ตามพระราชบัญญัติ-  
การขุดดินและถมดิน พ.ศ. 2543

เลขที่.....  
วันที่.....  
ลงชื่อ.....ผู้รับหนังสือ  
(.....)

เขียน












ที่.....

วันที่.....เดือน.....พ.ศ.....

ข้าพเจ้า.....เป็นบุคคลธรรมดา/นิติบุคคล  
อยู่บ้านเลขที่.....ตรอก/ซอย.....ถนน.....หมู่ที่.....  
ตำบล/แขวง.....อำเภอ/เขต.....จังหวัด.....  
รหัสไปรษณีย์.....โทรศัพท์.....

มีความประสงค์จะทำการขุดดิน/ถมดิน ลึก/สูง.....เมตร พื้นที่ปากบ่อ/ดินถม.....ตารางเมตร  
ในโฉนดที่ดิน/น.ส.3/น.ส.3ก/ส.ค.1 เลขที่.....หรือเอกสารสิทธิในที่ดินที่มีชื่อเรียกอย่างอื่น.....  
ที่ดิน.....หมู่ที่.....ตำบล/แขวง.....อำเภอ/เขต.....จังหวัด.....ซึ่งอยู่  
ในเขต.....(ชื่อองค์กรปกครองส่วนท้องถิ่น).....โดย.....เป็นเจ้าของที่ดิน  
กำหนดเวลาแล้วเสร็จ.....วัน มี.....เป็นผู้ออกแบบและคำนวณ  
และ.....เป็นผู้ควบคุมงาน พร้อมนี้

ข้าพเจ้าได้แนบเอกสารหลักฐานต่างๆ มาด้วยแล้ว คือ

-  แผนผังบริเวณ แบบแปลน รายการประกอบแบบแปลนที่ต้องตามกฎหมายกระทรวงหรือ ข้อบัญญัติท้องถิ่นที่  
ออกตามกฎหมายว่าด้วยการขุดดินและถมดิน จำนวน 3 ชุด ชุดละ.....แผ่น
-  สำเนารายการคำนวณวิธีการป้องกันการพังทลายของดิน จำนวน 1 ชุด ชุดละ.....แผ่น
-  สำเนาทะเบียนบ้านของผู้แจ้งในกรณีและผู้แจ้งเป็นบุคคลธรรมดา จำนวน 1 ฉบับ
-  สำเนาทะเบียนบ้านของเจ้าของที่ดินในกรณีและผู้แจ้งไม่ได้เป็นเจ้าของที่ดิน จำนวน 1 ฉบับ
-  สำเนาหนังสือรับรองการจดทะเบียนนิติบุคคลในกรณีและผู้แจ้งเป็นนิติบุคคล จำนวน 1 ฉบับ
-  หนังสือมอบอำนาจในกรณีและผู้แจ้งการขุดดิน/ถมดินให้บุคคลอื่นไปยื่นใบแจ้งการขุดดิน/ถมดินต่อเจ้าพนักงาน  
ท้องถิ่น
-  หนังสือแสดงความยินยอมของเจ้าของที่ดินในกรณีเจ้าของที่ดินให้บุคคลอื่นเป็นผู้แจ้งการขุดดิน/ถมดิน
-  หนังสือรับรองของผู้ประกอบวิชาชีพวิศวกรรมควบคุมพร้อมสำเนาใบอนุญาตจากผู้ประกอบวิชาชีพวิศวกรรม  
ควบคุม จำนวน 1 ชุด
-  หนังสือรับรองของผู้ควบคุมงานพร้อมสำเนาใบอนุญาตผู้ประกอบวิชาชีพวิศวกรรมควบคุม จำนวน 1 ชุด
-  สำเนาแสดงเอกสารสิทธิในที่ดินที่ จำนวน.....ฉบับ
-  เอกสารอื่นๆ(ถ้ามี).....


จึงขอแจ้งต่อเจ้าพนักงานท้องถิ่นเพื่อขอรับใบรับแจ้งการขุดดิน/ถมดิน

**หมายเหตุ**

(ลงลายมือชื่อ).....ผู้แจ้ง

(1) ข้อความใดไม่ใช้ให้ขีดฆ่า

(.....)

(2) ใส่เครื่องหมาย / ในช่อง  ที่ต้องการ

ประทับตราในกรณีและผู้แจ้งเป็นนิติบุคคล



เลขที่...../.....

เจ้าพนักงานท้องถิ่นได้รับแจ้งจาก.....  
เจ้าของที่ดิน/ผู้รับมอบอำนาจ ว่ามีความประสงค์จะทำการขุดดิน/ถมดิน /ลึก/สูง.....เมตร พื้นที่ปากบ่อ/ดินถม  
.....ตารางเมตร ในโฉนดที่ดิน/น.ส.3/น.ส.3/ส.ค.1 เลขที่.....หรือเอกสารสิทธิ์  
ในที่ดินที่มีชื่อเรียกอย่างอื่น.....ที่ถนน.....  
หมู่ที่.....ตำบล/แขวง.....อำเภอ/เขต.....จังหวัด.....  
ซึ่งอยู่ในเขต.....(ชื่อองค์การปกครองส่วนท้องถิ่น).....โดย.....  
เป็นเจ้าของที่ดิน กำหนดแล้วเสร็จ.....วัน มี.....  
เป็นผู้ออกแบบและคำนวณ และ.....  
เป็นผู้ควบคุมงาน พร้อมเอกสารหลักฐานต่างๆแล้ว

### เจ้าพนักงานท้องถิ่นได้ตรวจสอบปรากฏว่า

1. ✍ ไม่ถูกต้อง ให้ผู้แจ้งแก้ไขให้ถูกต้องภายในเจ็ดวัน นับแต่วันที่ผู้แจ้งได้รับแจ้งให้แก้ไขจากเจ้า  
พนักงานท้องถิ่น หากไม่สามารถแก้ไขภายในกำหนดจะเสียสิทธิการนับระยะเวลาที่เจ้าพนักงานท้องถิ่นที่จะต้องปฏิบัติตาม  
มาตรา 17 วรรคหนึ่ง โดยมีรายการแก้ไข ดังนี้

.....  
.....

2. ✍ ถูกต้อง ให้ผู้แจ้งเริ่มต้นทำการขุดดิน/ถม ได้ตั้งแต่วันที่.....เดือน.....พ.ศ.  
.....จนถึงวันที่.....เดือน.....พ.ศ.....และได้รับค่าธรรมเนียม.....บาท  
ค่าใช้จ่าย.....บาท รวมทั้งสิ้น.....บาท (.....)

ออกให้ ณ วันที่.....เดือน.....พ.ศ.....

(ลงลายมือชื่อ).....

(.....)

ตำแหน่ง.....

### หมายเหตุ

1. ข้อความใดไม่ใช้ให้ขีดฆ่า
2. ใส่เครื่องหมาย / ในช่อง ✍

(พลิก)

คำเตือน ผู้ขุดดิน/ถมดิน หรือเจ้าของที่ดินมีหน้าที่ที่จะต้องปฏิบัติ ดังนี้

- (1) ตามแผนผังบริเวณ แบบแปลน และรายการประกอบแบบแปลน
- (2) ตามมาตรา 19 มาตรา 20 มาตรา 21 และมาตรา 25
- (3) ตามคำสั่งของเจ้าพนักงานท้องถิ่น/พนักงานเจ้าหน้าที่
- (4) การฝ่าฝืน (1) - (3) อาจมีโทษปรับ โทษจำ หรือทั้งจำทั้งปรับแล้วแต่กรณี

ข้าพเจ้า.....

อยู่บ้านเลขที่.....ตรอก/ซอย.....ถนน.....

หมู่ที่.....ตำบล/แขวง.....อำเภอ/เขต.....จังหวัด.....

รหัสไปรษณีย์.....โทรศัพท์.....

เป็นเจ้าของที่ดินโฉนด/น.ส.3/น.ส.3ก/ส.ค.1 เลขที่.....

หรือเอกสารสิทธิที่มีชื่อเรียกอย่างอื่น.....ที่ถนน.....หมู่ที่.....

ตำบล/แขวง.....อำเภอ/เขต.....จังหวัด.....

ยินยอมให้.....

เป็นผู้แจ้งการขุดดิน/ถมดิน ลึก/สูง.....เมตร พื้นที่ปากบ่อ/ถมดิน.....ตารางเมตร ที่ถนน.....

หมู่ที่.....ตำบล/แขวง.....อำเภอ/เขต.....จังหวัด.....

ซึ่งอยู่ในเขต.....(ชื่อองค์กรปกครองส่วนท้องถิ่น).....เพื่อใช้ประกอบการแจ้งการขุดดิน/ถมดิน

ต่อเจ้าพนักงานท้องถิ่น จึงทำหนังสือฉบับนี้ไว้เป็นหลักฐาน

(ลงชื่อ).....เจ้าของที่ดิน  
(.....)

(ลงชื่อ).....ผู้แจ้ง  
(.....)

(ลงชื่อ).....พยาน  
(.....)

(ลงชื่อ).....พยาน  
(.....)



หนังสือมอบอำนาจ

(ใช้ในกรณีผู้แจ้งการขุดดิน/ถมดิน ให้บุคคลอื่นยื่นใบแจ้งการขุดดิน/ถมดินต่อเจ้าพนักงานท้องถิ่น)

ข้าพเจ้า.....

อยู่บ้านเลขที่.....ตรอก/ซอย.....ถนน.....

หมู่ที่.....ตำบล/แขวง.....อำเภอ/เขต.....จังหวัด.....

รหัสไปรษณีย์.....โทรศัพท์.....

ขอมอบอำนาจให้นาย.....

อยู่บ้านเลขที่.....ตรอก/ซอย.....ถนน.....

หมู่ที่.....ตำบล/แขวง.....อำเภอ/เขต.....จังหวัด.....

รหัสไปรษณีย์.....โทรศัพท์.....เป็นผู้นำส่งใบแจ้งการขุดดิน/ถมดิน หรือติดต่อกับเจ้าหน้าที่ขององค์กร

ปกครองส่วนท้องถิ่นในเรื่องที่เกี่ยวข้องกับการแจ้งการขุดดิน/ถมดินต่อเจ้าพนักงานท้องถิ่นโดยให้ถือว่าการกระทำใดๆตาม

ข้อความข้างต้นของนาย.....

เสมือนหนึ่งเป็นการกระทำของข้าพเจ้า

(ลงชื่อ).....ผู้มอบอำนาจ

(.....)

(ลงชื่อ).....ผู้รับมอบอำนาจ

(.....)

(ลงชื่อ).....พยาน

(.....)

(ลงชื่อ).....พยาน

(.....)

ข้าพเจ้า.....

อยู่บ้านเลขที่.....ต.รอก/ซอย.....ถนน.....  
หมู่ที่.....ตำบล/แขวง.....อำเภอ/เขต.....จังหวัด.....  
รหัสไปรษณีย์.....โทรศัพท์.....  
ได้รับใบอนุญาตเป็นผู้ประกอบวิชาชีพวิศวกรรมควบคุม ประเภท.....เลขทะเบียน.....  
ตั้งแต่วันที่.....เดือน.....พ.ศ.....ถึง วันที่.....เดือน.....พ.ศ.....  
เป็นผู้ออกแบบและคำนวณ/ผู้ควบคุมงาน การขุดดิน/ถมดิน ลึก/สูง.....เมตร พื้นที่  
ปากบ่อ/ถมดิน.....ตารางเมตรในโฉนดที่ดิน/น.ส.3/น.ส.3ก/ส.ค.1 เลขที่.....  
หรือเอกสารสิทธิในที่ดินที่มีชื่อเรียกอย่างอื่น.....  
ที่ถนน.....หมู่ที่.....ตำบล/แขวง.....อำเภอ/เขต.....  
จังหวัด.....ซึ่งอยู่ในเขต.....(ชื่อองค์กรปกครองส่วนท้องถิ่น).....  
ให้กับ.....(ชื่อผู้แจ้ง).....

(ลงชื่อ).....ผู้ออกแบบและคำนวณ/ผู้ควบคุมงาน  
(.....)

(ลงชื่อ).....ผู้แจ้ง  
(.....)

(ลงชื่อ).....พยาน  
(.....)

(ลงชื่อ).....พยาน  
(.....)

